

ФОРМА

графического описания местоположения границ населённых пунктов,
территориальных зон, особо охраняемых природных территорий,
зон с особыми условиями использования территорий

ОПИСАНИЕ МЕСТОПОЛОЖЕНИЯ ГРАНИЦ¹

Территориальная зона Сх1

(наименование объекта местоположение границ, которого описано (далее - объект)

"Зона сельскохозяйственного использования в границах населенного пункта"

Раздел 1

Сведения об объекте		
№ п/п	Характеристики объекта	Описание характеристик
1	2	3
1.	Местоположение объекта ²	Самарская область, Сергиевский район, сельское поселение Светлодольск, поселок Светлодольск
2.	Площадь объекта +/- величина погрешности определения площади (Р +/- Дельта Р) ³	4661791±756 кв.м
3.	Иные характеристики объекта ⁴	

Раздел 2

Сведения о местоположении границ объекта ⁵					
1. Система координат: МСК-63					
2. Сведения о характерных точках границ объекта					
Обозначение характерных точек границ	Координаты, м		Метод определения координат характерной точки ⁶	Средняя квадратическая погрешность положения характерной точки (Мт), м	Описание ⁷ обозначения точки (при наличии)
	Х	У			
1	2	3	4	5	6
1	466077.02	2241695.68	Картометрический метод	0.1	-
2	466232.56	2241934.60	Картометрический метод	0.1	-
3	466224.34	2241966.74	Картометрический метод	0.1	-
4	466254.00	2241974.94	Картометрический метод	0.1	-
5	466403.47	2242201.66	Картометрический метод	0.1	-
6	466397.80	2242228.88	Картометрический метод	0.1	-
7	466428.04	2242239.56	Картометрический метод	0.1	-
8	466580.36	2242485.58	Картометрический метод	0.1	-
9	466568.86	2242508.37	Картометрический метод	0.1	-
10	466601.94	2242515.99	Картометрический метод	0.1	-
11	466620.47	2242551.13	Картометрический метод	0.1	-
12	466676.51	2242643.18	Картометрический метод	0.1	-
13	466737.84	2242744.02	Картометрический метод	0.1	-
14	466734.22	2242779.80	Картометрический метод	0.1	-
15	466765.18	2242784.28	Картометрический метод	0.1	-
16	466895.92	2242979.68	Картометрический метод	0.1	-
17	467128.77	2242985.31	Картометрический метод	0.1	-
18	467215.66	2243024.43	Картометрический метод	0.1	-
19	467302.78	2242979.08	Картометрический метод	0.1	-
20	467326.98	2242958.02	Картометрический метод	0.1	-
21	467360.84	2242921.61	Картометрический метод	0.1	-
22	467376.68	2242935.46	Картометрический метод	0.1	-
23	467399.39	2242923.31	Картометрический метод	0.1	-
24	467423.26	2242919.24	Картометрический метод	0.1	-
25	467425.53	2242922.98	Картометрический метод	0.1	-
26	467427.62	2242926.39	Картометрический метод	0.1	-
27	467450.40	2242963.68	Картометрический метод	0.1	-
28	467474.52	2243003.03	Картометрический метод	0.1	-
29	467507.10	2243055.07	Картометрический метод	0.1	-
30	467536.71	2243100.31	Картометрический метод	0.1	-
31	467483.02	2243132.58	Картометрический метод	0.1	-
32	467567.19	2243273.02	Картометрический метод	0.1	-
33	467622.13	2243242.78	Картометрический метод	0.1	-
34	467632.51	2243259.64	Картометрический метод	0.1	-
35	467634.15	2243262.29	Картометрический метод	0.1	-
36	467636.25	2243265.71	Картометрический метод	0.1	-
37	467675.03	2243328.62	Картометрический метод	0.1	-
38	467680.12	2243336.90	Картометрический метод	0.1	-
39	467535.73	2243395.78	Картометрический метод	0.1	-
40	467469.64	2243428.82	Картометрический метод	0.1	-
41	467394.03	2243458.73	Картометрический метод	0.1	-
42	467274.52	2243601.92	Картометрический метод	0.1	-
43	467267.61	2243639.61	Картометрический метод	0.1	-
44	467113.13	2243702.75	Картометрический метод	0.1	-
45	466974.34	2243761.15	Картометрический метод	0.1	-
46	466385.85	2244016.71	Картометрический метод	0.1	-
47	466252.69	2244074.30	Картометрический метод	0.1	-
48	466250.66	2244069.50	Картометрический метод	0.1	-
49	466229.99	2244020.72	Картометрический метод	0.1	-
50	466112.16	2244071.08	Картометрический метод	0.1	-
51	466131.77	2244117.64	Картометрический метод	0.1	-
52	466133.32	2244121.33	Картометрический метод	0.1	-
53	466134.99	2244125.29	Картометрический метод	0.1	-
54	466086.35	2244146.36	Картометрический метод	0.1	-
55	466082.66	2244147.96	Картометрический метод	0.1	-
56	466082.23	2244148.16	Картометрический метод	0.1	-
57	466080.51	2244148.89	Картометрический метод	0.1	-
58	466078.54	2244149.74	Картометрический метод	0.1	-
59	465798.76	2244270.36	Картометрический метод	0.1	-
60	465731.02	2244299.84	Картометрический метод	0.1	-
61	465730.76	2244299.12	Картометрический метод	0.1	-
62	465729.42	2244295.34	Картометрический метод	0.1	-
63	465728.38	2244292.48	Картометрический метод	0.1	-
64	465728.31	2244292.27	Картометрический метод	0.1	-
65	465727.03	2244288.70	Картометрический метод	0.1	-
66	465722.48	2244276.00	Картометрический метод	0.1	-
67	465721.13	2244272.23	Картометрический метод	0.1	-
68	465713.47	2244250.84	Картометрический метод	0.1	-
69	465657.81	2244273.52	Картометрический метод	0.1	-
70	465656.12	2244270.11	Картометрический метод	0.1	-
71	465651.73	2244272.28	Картометрический метод	0.1	-
72	465653.27	2244275.38	Картометрический метод	0.1	-
73	465602.00	2244296.27	Картометрический метод	0.1	-
74	465544.14	2244319.86	Картометрический метод	0.1	-
75	465460.21	2244356.30	Картометрический метод	0.1	-
76	465437.11	2244366.33	Картометрический метод	0.1	-
77	465436.61	2244325.69	Картометрический метод	0.1	-
78	465436.14	2244287.10	Картометрический метод	0.1	-
79	465486.14	2244286.57	Картометрический метод	0.1	-
80	465485.17	2244206.57	Картометрический метод	0.1	-

Сведения о местоположении границ объекта ⁵					
1. Система координат: МСК-63					
2. Сведения о характерных точках границ объекта					
Обозначение характерных точек границ	Координаты, м		Метод определения координат характерной точки ⁶	Средняя квадратическая погрешность положения характерной точки (Мт), м	Описание ⁷ обозначения точки (при наличии)
	Х	У			
1	2	3	4	5	6
81	465435.17	2244207.11	Картометрический метод	0.1	-
82	465433.82	2244095.44	Картометрический метод	0.1	-
83	465433.45	2244065.90	Картометрический метод	0.1	-
84	465432.34	2243974.84	Картометрический метод	0.1	-
85	465429.10	2243656.04	Картометрический метод	0.1	-
86	465831.26	2243650.87	Картометрический метод	0.1	-
87	465961.40	2243647.88	Картометрический метод	0.1	-
88	465961.07	2243621.53	Картометрический метод	0.1	-
89	466090.41	2243554.03	Картометрический метод	0.1	-
90	466149.82	2243519.62	Картометрический метод	0.1	-
91	466143.41	2243097.51	Картометрический метод	0.1	-
92	466159.70	2243096.85	Картометрический метод	0.1	-
93	466171.09	2243096.85	Картометрический метод	0.1	-
94	466320.48	2243094.68	Картометрический метод	0.1	-
95	466317.36	2242774.68	Картометрический метод	0.1	-
96	465950.47	2242778.78	Картометрический метод	0.1	-
97	465950.22	2242759.21	Картометрический метод	0.1	-
98	465929.07	2242759.70	Картометрический метод	0.1	-
99	465922.92	2242777.51	Картометрический метод	0.1	-
100	465898.93	2242776.97	Картометрический метод	0.1	-
101	465686.66	2242765.36	Картометрический метод	0.1	-
102	465686.52	2242810.42	Картометрический метод	0.1	-
103	465668.37	2242811.03	Картометрический метод	0.1	-
104	465660.98	2242788.77	Картометрический метод	0.1	-
105	465631.44	2242746.36	Картометрический метод	0.1	-
106	465629.14	2242736.24	Картометрический метод	0.1	-
107	465628.11	2242731.75	Картометрический метод	0.1	-
108	465621.18	2242712.09	Картометрический метод	0.1	-
109	465609.70	2242685.44	Картометрический метод	0.1	-
110	465622.86	2242681.32	Картометрический метод	0.1	-
111	465639.54	2242676.47	Картометрический метод	0.1	-
112	465643.17	2242667.51	Картометрический метод	0.1	-
113	465651.15	2242669.69	Картометрический метод	0.1	-
114	465654.78	2242668.23	Картометрический метод	0.1	-
115	465659.62	2242670.17	Картометрический метод	0.1	-
116	465657.93	2242673.57	Картометрический метод	0.1	-
117	465662.04	2242676.47	Картометрический метод	0.1	-
118	465670.50	2242676.23	Картометрический метод	0.1	-
119	465672.92	2242673.08	Картометрический метод	0.1	-
120	465676.55	2242664.84	Картометрический метод	0.1	-
121	465682.35	2242663.87	Картометрический метод	0.1	-
122	465687.68	2242666.05	Картометрический метод	0.1	-
123	465692.27	2242672.35	Картометрический метод	0.1	-
124	465699.04	2242673.08	Картометрический метод	0.1	-
125	465707.02	2242672.11	Картометрический метод	0.1	-
126	465716.46	2242671.87	Картометрический метод	0.1	-
127	465715.97	2242668.23	Картометрический метод	0.1	-
128	465711.38	2242665.81	Картометрический метод	0.1	-
129	465710.89	2242661.20	Картометрический метод	0.1	-
130	465717.67	2242659.26	Картометрический метод	0.1	-
131	465717.18	2242657.08	Картометрический метод	0.1	-
132	465714.04	2242654.17	Картометрический метод	0.1	-
133	465716.46	2242651.75	Картометрический метод	0.1	-
134	465730.00	2242649.81	Картометрический метод	0.1	-
135	465736.05	2242651.26	Картометрический метод	0.1	-
136	465748.87	2242645.93	Картометрический метод	0.1	-
137	465768.22	2242643.99	Картометрический метод	0.1	-
138	465782.05	2242627.06	Картометрический метод	0.1	-
139	465806.61	2242610.95	Картометрический метод	0.1	-
140	465838.07	2242598.66	Картометрический метод	0.1	-
141	465914.81	2242584.08	Картометрический метод	0.1	-
142	465945.51	2242579.48	Картометрический метод	0.1	-
143	465938.25	2242557.21	Картометрический метод	0.1	-
144	465938.00	2242555.27	Картометрический метод	0.1	-
145	465942.60	2242552.60	Картометрический метод	0.1	-
146	465943.55	2242548.83	Картометрический метод	0.1	-
147	465938.95	2242545.15	Картометрический метод	0.1	-
148	465917.12	2242542.61	Картометрический метод	0.1	-
149	465907.01	2242538.93	Картометрический метод	0.1	-
150	465905.40	2242532.95	Картометрический метод	0.1	-
151	465898.50	2242528.35	Картометрический метод	0.1	-
152	465890.23	2242529.96	Картометрический метод	0.1	-
153	465880.81	2242527.89	Картометрический метод	0.1	-
154	465874.83	2242529.50	Картометрический метод	0.1	-
155	465873.45	2242532.72	Картометрический метод	0.1	-
156	465874.83	2242537.55	Картометрический метод	0.1	-
157	465880.58	2242539.85	Картометрический метод	0.1	-
158	465890.23	2242542.84	Картометрический метод	0.1	-
159	465891.15	2242545.15	Картометрический метод	0.1	-
160	465887.47	2242545.84	Картометрический метод	0.1	-

Сведения о местоположении границ объекта ⁵					
1. Система координат: МСК-63					
2. Сведения о характерных точках границ объекта					
Обозначение характерных точек границ	Координаты, м		Метод определения координат характерной точки ⁶	Средняя квадратическая погрешность положения характерной точки (Мт), м	Описание ⁷ обозначения точки (при наличии)
	Х	У			
1	2	3	4	5	6
161	465892.27	2242558.84	Картометрический метод	0.1	-
162	465889.62	2242566.26	Картометрический метод	0.1	-
163	465872.69	2242574.74	Картометрический метод	0.1	-
164	465842.01	2242577.91	Картометрический метод	0.1	-
165	465821.37	2242571.56	Картометрический метод	0.1	-
166	465810.70	2242558.95	Картометрический метод	0.1	-
167	465797.83	2242556.88	Картометрический метод	0.1	-
168	465788.87	2242553.89	Картометрический метод	0.1	-
169	465779.90	2242548.60	Картометрический метод	0.1	-
170	465762.67	2242543.88	Картометрический метод	0.1	-
171	465753.24	2242542.84	Картометрический метод	0.1	-
172	465749.57	2242545.84	Картометрический метод	0.1	-
173	465744.28	2242546.07	Картометрический метод	0.1	-
174	465735.09	2242542.61	Картометрический метод	0.1	-
175	465728.88	2242537.55	Картометрический метод	0.1	-
176	465722.67	2242536.86	Картометрический метод	0.1	-
177	465723.59	2242534.56	Картометрический метод	0.1	-
178	465739.45	2242529.96	Картометрический метод	0.1	-
179	465745.66	2242529.96	Картометрический метод	0.1	-
180	465752.78	2242533.41	Картометрический метод	0.1	-
181	465763.13	2242533.64	Картометрический метод	0.1	-
182	465782.66	2242526.74	Картометрический метод	0.1	-
183	465786.80	2242522.83	Картометрический метод	0.1	-
184	465793.47	2242519.37	Картометрический метод	0.1	-
185	465797.37	2242520.53	Картометрический метод	0.1	-
186	465803.58	2242520.76	Картометрический метод	0.1	-
187	465806.34	2242517.99	Картометрический метод	0.1	-
188	465811.39	2242518.91	Картометрический метод	0.1	-
189	465823.12	2242522.37	Картометрический метод	0.1	-
190	465835.53	2242520.99	Картометрический метод	0.1	-
191	465843.80	2242521.68	Картометрический метод	0.1	-
192	465847.71	2242519.37	Картометрический метод	0.1	-
193	465847.94	2242513.62	Картометрический метод	0.1	-
194	465844.95	2242509.02	Картометрический метод	0.1	-
195	465837.14	2242505.11	Картометрический метод	0.1	-
196	465828.40	2242505.80	Картометрический метод	0.1	-
197	465824.26	2242509.02	Картометрический метод	0.1	-
198	465818.75	2242509.94	Картометрический метод	0.1	-
199	465812.08	2242507.18	Картометрический метод	0.1	-
200	465804.04	2242506.72	Картометрический метод	0.1	-
201	465800.36	2242509.25	Картометрический метод	0.1	-
202	465795.07	2242509.25	Картометрический метод	0.1	-
203	465790.71	2242506.49	Картометрический метод	0.1	-
204	465787.26	2242502.81	Картометрический метод	0.1	-
205	465779.90	2242500.51	Картометрический метод	0.1	-
206	465769.56	2242501.89	Картометрический метод	0.1	-
207	465755.31	2242500.74	Картометрический метод	0.1	-
208	465746.81	2242497.52	Картометрический метод	0.1	-
209	465740.83	2242490.84	Картометрический метод	0.1	-
210	465734.63	2242488.77	Картометрический метод	0.1	-
211	465730.03	2242491.53	Картометрический метод	0.1	-
212	465719.92	2242493.37	Картометрический метод	0.1	-
213	465713.25	2242492.45	Картометрический метод	0.1	-
214	465703.37	2242493.83	Картометрический метод	0.1	-
215	465674.41	2242498.21	Картометрический метод	0.1	-
216	465666.13	2242502.81	Картометрический метод	0.1	-
217	465662.00	2242503.04	Картометрический метод	0.1	-
218	465659.70	2242498.44	Картометрический метод	0.1	-
219	465653.03	2242497.75	Картометрический метод	0.1	-
220	465646.60	2242500.28	Картометрический метод	0.1	-
221	465646.14	2242505.57	Картометрический метод	0.1	-
222	465642.23	2242508.56	Картометрический метод	0.1	-
223	465627.98	2242509.71	Картометрический метод	0.1	-
224	465620.63	2242507.18	Картометрический метод	0.1	-
225	465615.11	2242499.82	Картометрический метод	0.1	-
226	465614.88	2242490.84	Картометрический метод	0.1	-
227	465618.33	2242486.24	Картометрический метод	0.1	-
228	465620.17	2242478.19	Картометрический метод	0.1	-
229	465622.69	2242474.28	Картометрический метод	0.1	-
230	465627.52	2242469.90	Картометрический метод	0.1	-
231	465636.94	2242470.13	Картометрический метод	0.1	-
232	465643.84	2242464.38	Картометрический метод	0.1	-
233	465646.14	2242460.01	Картометрический метод	0.1	-
234	465644.76	2242456.79	Картометрический метод	0.1	-
235	465644.86	2242452.38	Картометрический метод	0.1	-
236	465646.75	2242450.59	Картометрический метод	0.1	-
237	465643.60	2242446.80	Картометрический метод	0.1	-
238	465645.37	2242442.46	Картометрический метод	0.1	-
239	465643.74	2242439.24	Картометрический метод	0.1	-
240	465777.65	2242374.06	Картометрический метод	0.1	-

Сведения о местоположении границ объекта ⁵					
1. Система координат: МСК-63					
2. Сведения о характерных точках границ объекта					
Обозначение характерных точек границ	Координаты, м		Метод определения координат характерной точки ⁶	Средняя квадратическая погрешность положения характерной точки (Мт), м	Описание ⁷ обозначения точки (при наличии)
	Х	У			
1	2	3	4	5	6
241	465806.39	2242361.92	Картометрический метод	0.1	-
242	465857.87	2242337.14	Картометрический метод	0.1	-
243	465797.46	2242210.56	Картометрический метод	0.1	-
244	465785.98	2242182.49	Картометрический метод	0.1	-
245	465763.55	2242144.16	Картометрический метод	0.1	-
246	465548.80	2242214.27	Картометрический метод	0.1	-
247	465520.38	2242222.97	Картометрический метод	0.1	-
248	465374.63	2242286.56	Картометрический метод	0.1	-
249	465367.02	2242291.19	Картометрический метод	0.1	-
250	465297.41	2242326.82	Картометрический метод	0.1	-
251	465293.35	2242318.73	Картометрический метод	0.1	-
252	465278.54	2242283.53	Картометрический метод	0.1	-
253	465275.91	2242276.15	Картометрический метод	0.1	-
254	465270.26	2242263.14	Картометрический метод	0.1	-
255	465268.06	2242258.78	Картометрический метод	0.1	-
256	465262.41	2242244.86	Картометрический метод	0.1	-
257	465253.66	2242210.39	Картометрический метод	0.1	-
258	465276.54	2242214.76	Картометрический метод	0.1	-
259	465393.94	2242237.27	Картометрический метод	0.1	-
260	465439.77	2242242.28	Картометрический метод	0.1	-
261	465524.32	2242199.73	Картометрический метод	0.1	-
262	465681.76	2242159.18	Картометрический метод	0.1	-
263	465768.30	2242115.76	Картометрический метод	0.1	-
264	465760.08	2242090.07	Картометрический метод	0.1	-
265	465740.10	2242056.89	Картометрический метод	0.1	-
266	465717.46	2242013.43	Картометрический метод	0.1	-
267	465716.96	2241962.84	Картометрический метод	0.1	-
268	465736.95	2241932.10	Картометрический метод	0.1	-
269	465768.38	2241882.92	Картометрический метод	0.1	-
270	465808.72	2241846.40	Картометрический метод	0.1	-
271	465829.57	2241820.64	Картометрический метод	0.1	-
272	465890.22	2241745.19	Картометрический метод	0.1	-
1	466077.02	2241695.68	Картометрический метод	0.1	-
273	466038.75	2242661.60	Картометрический метод	0.1	-
274	465966.37	2242672.25	Картометрический метод	0.1	-
275	465960.47	2242673.12	Картометрический метод	0.1	-
276	465962.12	2242684.70	Картометрический метод	0.1	-
277	465970.07	2242740.66	Картометрический метод	0.1	-
278	465986.95	2242737.98	Картометрический метод	0.1	-
279	465998.08	2242740.66	Картометрический метод	0.1	-
280	466052.22	2242730.68	Картометрический метод	0.1	-
281	466049.88	2242719.55	Картометрический метод	0.1	-
282	466046.59	2242699.95	Картометрический метод	0.1	-
283	466041.05	2242679.26	Картометрический метод	0.1	-
273	466038.75	2242661.60	Картометрический метод	0.1	-
284	467101.57	2243133.90	Картометрический метод	0.1	-
285	466906.75	2243439.74	Картометрический метод	0.1	-
286	466835.48	2243394.35	Картометрический метод	0.1	-
287	466738.46	2243577.06	Картометрический метод	0.1	-
288	466790.54	2243609.94	Картометрический метод	0.1	-
289	466874.45	2243662.26	Картометрический метод	0.1	-
290	467091.61	2243557.50	Картометрический метод	0.1	-
291	467132.32	2243493.59	Картометрический метод	0.1	-
292	467286.43	2243251.66	Картометрический метод	0.1	-
284	467101.57	2243133.90	Картометрический метод	0.1	-
293	466251.95	2242049.61	Картометрический метод	0.1	-
294	465843.52	2242211.99	Картометрический метод	0.1	-
295	465987.41	2242574.67	Картометрический метод	0.1	-
296	466464.04	2242385.37	Картометрический метод	0.1	-
297	466392.26	2242275.03	Картометрический метод	0.1	-
298	466320.49	2242163.09	Картометрический метод	0.1	-
293	466251.95	2242049.61	Картометрический метод	0.1	-
299	465449.23	2244334.20	Картометрический метод	0.1	-
300	465442.71	2244336.92	Картометрический метод	0.1	-
301	465445.43	2244343.44	Картометрический метод	0.1	-
302	465451.96	2244340.72	Картометрический метод	0.1	-
299	465449.23	2244334.20	Картометрический метод	0.1	-
303	465580.11	2244281.59	Картометрический метод	0.1	-
304	465577.97	2244282.57	Картометрический метод	0.1	-
305	465578.94	2244284.69	Картометрический метод	0.1	-
306	465581.07	2244283.72	Картометрический метод	0.1	-
303	465580.11	2244281.59	Картометрический метод	0.1	-
307	465741.83	2244202.46	Картометрический метод	0.1	-
308	465739.74	2244203.50	Картометрический метод	0.1	-

Сведения о местоположении границ объекта ⁵					
1. Система координат: МСК-63					
2. Сведения о характерных точках границ объекта					
Обозначение характерных точек границ	Координаты, м		Метод определения координат характерной точки ⁶	Средняя квадратическая погрешность положения характерной точки (Мт), м	Описание ⁷ обозначения точки (при наличии)
	Х	У			
1	2	3	4	5	6
309	465740.78	2244205.60	Картометрический метод	0.1	-
310	465742.87	2244204.56	Картометрический метод	0.1	-
307	465741.83	2244202.46	Картометрический метод	0.1	-
311	465879.58	2244189.54	Картометрический метод	0.1	-
312	465877.48	2244190.58	Картометрический метод	0.1	-
313	465878.52	2244192.68	Картометрический метод	0.1	-
314	465880.62	2244191.64	Картометрический метод	0.1	-
311	465879.58	2244189.54	Картометрический метод	0.1	-
315	465894.42	2244153.15	Картометрический метод	0.1	-
316	465890.02	2244155.32	Картометрический метод	0.1	-
317	465892.19	2244159.72	Картометрический метод	0.1	-
318	465896.59	2244157.55	Картометрический метод	0.1	-
315	465894.42	2244153.15	Картометрический метод	0.1	-
319	465897.29	2244125.46	Картометрический метод	0.1	-
320	465895.19	2244126.51	Картометрический метод	0.1	-
321	465896.23	2244128.60	Картометрический метод	0.1	-
322	465898.33	2244127.56	Картометрический метод	0.1	-
319	465897.29	2244125.46	Картометрический метод	0.1	-
323	466066.40	2244097.24	Картометрический метод	0.1	-
324	466064.30	2244098.28	Картометрический метод	0.1	-
325	466065.34	2244100.37	Картометрический метод	0.1	-
326	466067.44	2244099.33	Картометрический метод	0.1	-
323	466066.40	2244097.24	Картометрический метод	0.1	-
327	466062.51	2244043.37	Картометрический метод	0.1	-
328	466060.41	2244044.41	Картометрический метод	0.1	-
329	466061.45	2244046.52	Картометрический метод	0.1	-
330	466063.55	2244045.47	Картометрический метод	0.1	-
327	466062.51	2244043.37	Картометрический метод	0.1	-
331	466124.50	2244039.80	Картометрический метод	0.1	-
332	466120.10	2244041.97	Картометрический метод	0.1	-
333	466122.27	2244046.36	Картометрический метод	0.1	-
334	466126.66	2244044.19	Картометрический метод	0.1	-
331	466124.50	2244039.80	Картометрический метод	0.1	-
335	466261.49	2243999.77	Картометрический метод	0.1	-
336	466259.39	2244000.82	Картометрический метод	0.1	-
337	466260.43	2244002.91	Картометрический метод	0.1	-
338	466262.53	2244001.87	Картометрический метод	0.1	-
335	466261.49	2243999.77	Картометрический метод	0.1	-
339	466240.15	2243954.97	Картометрический метод	0.1	-
340	466238.06	2243956.01	Картометрический метод	0.1	-
341	466239.10	2243958.11	Картометрический метод	0.1	-
342	466241.20	2243957.06	Картометрический метод	0.1	-
339	466240.15	2243954.97	Картометрический метод	0.1	-
343	465530.77	2243931.26	Картометрический метод	0.1	-
344	465485.08	2243951.57	Картометрический метод	0.1	-
345	465499.29	2243983.55	Картометрический метод	0.1	-
346	465544.98	2243963.25	Картометрический метод	0.1	-
343	465530.77	2243931.26	Картометрический метод	0.1	-
347	466358.97	2243923.88	Картометрический метод	0.1	-
348	466354.59	2243926.06	Картометрический метод	0.1	-
349	466356.77	2243930.44	Картометрический метод	0.1	-
350	466361.15	2243928.27	Картометрический метод	0.1	-
347	466358.97	2243923.88	Картометрический метод	0.1	-
351	466444.86	2243910.39	Картометрический метод	0.1	-
352	466442.76	2243911.43	Картометрический метод	0.1	-
353	466443.80	2243913.52	Картометрический метод	0.1	-
354	466445.90	2243912.48	Картометрический метод	0.1	-
351	466444.86	2243910.39	Картометрический метод	0.1	-
355	466428.42	2243860.53	Картометрический метод	0.1	-
356	466426.32	2243861.56	Картометрический метод	0.1	-
357	466427.34	2243863.67	Картометрический метод	0.1	-
358	466429.45	2243862.64	Картометрический метод	0.1	-
355	466428.42	2243860.53	Картометрический метод	0.1	-
359	466621.41	2243820.70	Картометрический метод	0.1	-
360	466619.32	2243821.75	Картометрический метод	0.1	-
361	466620.37	2243823.83	Картометрический метод	0.1	-
362	466622.46	2243822.78	Картометрический метод	0.1	-

Сведения о местоположении границ объекта ⁵					
1. Система координат: МСК-63					
2. Сведения о характерных точках границ объекта					
Обозначение характерных точек границ	Координаты, м		Метод определения координат характерной точки ⁶	Средняя квадратическая погрешность положения характерной точки (Мт), м	Описание ⁷ обозначения точки (при наличии)
	Х	У			
1	2	3	4	5	6
359	466621.41	2243820.70	Картометрический метод	0.1	-
363	466578.20	2243813.70	Картометрический метод	0.1	-
364	466573.81	2243815.88	Картометрический метод	0.1	-
365	466575.99	2243820.26	Картометрический метод	0.1	-
366	466580.37	2243818.08	Картометрический метод	0.1	-
363	466578.20	2243813.70	Картометрический метод	0.1	-
367	466564.00	2243791.94	Картометрический метод	0.1	-
368	466560.60	2243797.79	Картометрический метод	0.1	-
369	466566.46	2243801.76	Картометрический метод	0.1	-
370	466570.42	2243795.91	Картометрический метод	0.1	-
367	466564.00	2243791.94	Картометрический метод	0.1	-
371	466810.71	2243726.44	Картометрический метод	0.1	-
372	466808.62	2243727.48	Картометрический метод	0.1	-
373	466809.66	2243729.59	Картометрический метод	0.1	-
374	466811.76	2243728.54	Картометрический метод	0.1	-
371	466810.71	2243726.44	Картометрический метод	0.1	-
375	466302.88	2243709.92	Картометрический метод	0.1	-
376	465509.84	2244079.74	Картометрический метод	0.1	-
377	465583.80	2244238.35	Картометрический метод	0.1	-
378	466376.84	2243868.52	Картометрический метод	0.1	-
375	466302.88	2243709.92	Картометрический метод	0.1	-
379	466805.46	2243701.70	Картометрический метод	0.1	-
380	466801.08	2243703.89	Картометрический метод	0.1	-
381	466803.26	2243708.26	Картометрический метод	0.1	-
382	466807.64	2243706.08	Картометрический метод	0.1	-
379	466805.46	2243701.70	Картометрический метод	0.1	-
383	466570.74	2243694.56	Картометрический метод	0.1	-
384	466570.59	2243696.90	Картометрический метод	0.1	-
385	466572.92	2243697.06	Картометрический метод	0.1	-
386	466573.08	2243694.72	Картометрический метод	0.1	-
383	466570.74	2243694.56	Картометрический метод	0.1	-
387	467006.90	2243628.12	Картометрический метод	0.1	-
388	467004.80	2243629.13	Картометрический метод	0.1	-
389	467005.80	2243631.24	Картометрический метод	0.1	-
390	467007.91	2243630.22	Картометрический метод	0.1	-
387	467006.90	2243628.12	Картометрический метод	0.1	-
391	467029.70	2243588.90	Картометрический метод	0.1	-
392	467025.30	2243591.07	Картометрический метод	0.1	-
393	467027.46	2243595.46	Картометрический метод	0.1	-
394	467031.86	2243593.30	Картометрический метод	0.1	-
391	467029.70	2243588.90	Картометрический метод	0.1	-
395	467175.68	2243550.85	Картометрический метод	0.1	-
396	467173.58	2243551.88	Картометрический метод	0.1	-
397	467174.61	2243553.99	Картометрический метод	0.1	-
398	467176.71	2243552.96	Картометрический метод	0.1	-
395	467175.68	2243550.85	Картометрический метод	0.1	-
399	466582.67	2243536.34	Картометрический метод	0.1	-
400	466582.51	2243538.68	Картометрический метод	0.1	-
401	466584.85	2243538.84	Картометрический метод	0.1	-
402	466585.01	2243536.50	Картометрический метод	0.1	-
399	466582.67	2243536.34	Картометрический метод	0.1	-
403	467254.23	2243480.71	Картометрический метод	0.1	-
404	467249.83	2243482.89	Картометрический метод	0.1	-
405	467252.00	2243487.27	Картометрический метод	0.1	-
406	467256.39	2243485.10	Картометрический метод	0.1	-
403	467254.23	2243480.71	Картометрический метод	0.1	-
407	467341.05	2243465.53	Картометрический метод	0.1	-
408	467338.95	2243466.59	Картометрический метод	0.1	-
409	467340.01	2243468.69	Картометрический метод	0.1	-
410	467342.11	2243467.64	Картометрический метод	0.1	-
407	467341.05	2243465.53	Картометрический метод	0.1	-
411	466589.77	2243414.12	Картометрический метод	0.1	-
412	466585.88	2243420.03	Картометрический метод	0.1	-
413	466591.79	2243423.92	Картометрический метод	0.1	-
414	466595.68	2243418.01	Картометрический метод	0.1	-
411	466589.77	2243414.12	Картометрический метод	0.1	-

Сведения о местоположении границ объекта ⁵					
1. Система координат: МСК-63					
2. Сведения о характерных точках границ объекта					
Обозначение характерных точек границ	Координаты, м		Метод определения координат характерной точки ⁶	Средняя квадратическая погрешность положения характерной точки (Мт), м	Описание ⁷ обозначения точки (при наличии)
	Х	У			
1	2	3	4	5	6
415	466635.91	2243395.00	Картометрический метод	0.1	-
416	466633.80	2243396.04	Картометрический метод	0.1	-
417	466634.84	2243398.13	Картометрический метод	0.1	-
418	466636.95	2243397.09	Картометрический метод	0.1	-
415	466635.91	2243395.00	Картометрический метод	0.1	-
419	467486.19	2243393.16	Картометрический метод	0.1	-
420	467484.08	2243394.20	Картометрический метод	0.1	-
421	467485.12	2243396.29	Картометрический метод	0.1	-
422	467487.22	2243395.25	Картометрический метод	0.1	-
419	467486.19	2243393.16	Картометрический метод	0.1	-
423	467431.86	2243390.34	Картометрический метод	0.1	-
424	467427.49	2243392.54	Картометрический метод	0.1	-
425	467429.68	2243396.92	Картометрический метод	0.1	-
426	467434.06	2243394.72	Картометрический метод	0.1	-
423	467431.86	2243390.34	Картометрический метод	0.1	-
427	466752.47	2243338.87	Картометрический метод	0.1	-
428	466750.36	2243339.90	Картометрический метод	0.1	-
429	466751.39	2243342.00	Картометрический метод	0.1	-
430	466753.50	2243340.97	Картометрический метод	0.1	-
427	466752.47	2243338.87	Картометрический метод	0.1	-
431	467634.18	2243317.81	Картометрический метод	0.1	-
432	467627.91	2243321.05	Картометрический метод	0.1	-
433	467631.14	2243327.33	Картометрический метод	0.1	-
434	467637.42	2243324.09	Картометрический метод	0.1	-
431	467634.18	2243317.81	Картометрический метод	0.1	-
435	467623.09	2243295.22	Картометрический метод	0.1	-
436	467618.71	2243297.42	Картометрический метод	0.1	-
437	467620.92	2243301.81	Картометрический метод	0.1	-
438	467625.29	2243299.60	Картометрический метод	0.1	-
435	467623.09	2243295.22	Картометрический метод	0.1	-
439	466902.33	2243264.70	Картометрический метод	0.1	-
440	466900.22	2243265.72	Картометрический метод	0.1	-
441	466901.23	2243267.83	Картометрический метод	0.1	-
442	466903.34	2243266.82	Картометрический метод	0.1	-
439	466902.33	2243264.70	Картометрический метод	0.1	-
443	467054.84	2243193.41	Картометрический метод	0.1	-
444	467052.72	2243194.43	Картометрический метод	0.1	-
445	467053.74	2243196.54	Картометрический метод	0.1	-
446	467055.85	2243195.54	Картометрический метод	0.1	-
443	467054.84	2243193.41	Картометрический метод	0.1	-
447	467210.67	2243116.22	Картометрический метод	0.1	-
448	467208.60	2243117.30	Картометрический метод	0.1	-
449	467209.68	2243119.39	Картометрический метод	0.1	-
450	467211.75	2243118.31	Картометрический метод	0.1	-
447	467210.67	2243116.22	Картометрический метод	0.1	-
451	467384.21	2243022.37	Картометрический метод	0.1	-
452	467382.14	2243023.45	Картометрический метод	0.1	-
453	467383.23	2243025.52	Картометрический метод	0.1	-
454	467385.30	2243024.43	Картометрический метод	0.1	-
451	467384.21	2243022.37	Картометрический метод	0.1	-
455	463134.22	2241066.86	Картометрический метод	0.1	-
456	463156.37	2241087.44	Картометрический метод	0.1	-
457	463156.56	2241408.05	Картометрический метод	0.1	-
458	463158.66	2241410.02	Картометрический метод	0.1	-
459	463161.05	2241412.96	Картометрический метод	0.1	-
460	463172.68	2241493.70	Картометрический метод	0.1	-
461	463176.92	2241530.04	Картометрический метод	0.1	-
462	463180.47	2241560.14	Картометрический метод	0.1	-
463	463180.84	2241563.39	Картометрический метод	0.1	-
464	463181.64	2241663.32	Картометрический метод	0.1	-
465	463194.21	2241711.23	Картометрический метод	0.1	-
466	463195.39	2241718.22	Картометрический метод	0.1	-
467	463196.65	2241718.92	Картометрический метод	0.1	-
468	464013.08	2241750.69	Картометрический метод	0.1	-
469	464038.90	2241809.56	Картометрический метод	0.1	-
470	464086.28	2241826.27	Картометрический метод	0.1	-
471	464103.14	2241840.40	Картометрический метод	0.1	-
472	464107.16	2241839.39	Картометрический метод	0.1	-
473	464120.74	2241838.64	Картометрический метод	0.1	-
474	464159.58	2241860.01	Картометрический метод	0.1	-

Сведения о местоположении границ объекта ⁵					
1. Система координат: МСК-63					
2. Сведения о характерных точках границ объекта					
Обозначение характерных точек границ	Координаты, м		Метод определения координат характерной точки ⁶	Средняя квадратическая погрешность положения характерной точки (Мт), м	Описание ⁷ обозначения точки (при наличии)
	Х	У			
1	2	3	4	5	6
475	464264.03	2241926.60	Картометрический метод	0.1	-
476	464358.24	2242044.38	Картометрический метод	0.1	-
477	464370.66	2242010.50	Картометрический метод	0.1	-
478	464383.06	2241977.17	Картометрический метод	0.1	-
479	464399.72	2241963.79	Картометрический метод	0.1	-
480	464494.16	2241969.75	Картометрический метод	0.1	-
481	464499.54	2241966.11	Картометрический метод	0.1	-
482	464509.23	2241964.33	Картометрический метод	0.1	-
483	464507.88	2241960.47	Картометрический метод	0.1	-
484	464651.23	2241863.58	Картометрический метод	0.1	-
485	464664.66	2241858.62	Картометрический метод	0.1	-
486	464691.56	2241843.12	Картометрический метод	0.1	-
487	464690.40	2242025.94	Картометрический метод	0.1	-
488	464936.54	2242029.52	Картометрический метод	0.1	-
489	464906.83	2242046.12	Картометрический метод	0.1	-
490	464775.50	2242134.17	Картометрический метод	0.1	-
491	464741.15	2242156.69	Картометрический метод	0.1	-
492	464589.28	2242276.66	Картометрический метод	0.1	-
493	464420.43	2242395.28	Картометрический метод	0.1	-
494	464527.90	2242629.79	Картометрический метод	0.1	-
495	464548.49	2242674.10	Картометрический метод	0.1	-
496	464370.61	2242746.05	Картометрический метод	0.1	-
497	464347.12	2242798.67	Картометрический метод	0.1	-
498	464295.91	2242807.35	Картометрический метод	0.1	-
499	464304.72	2242893.59	Картометрический метод	0.1	-
500	464432.11	2243182.41	Картометрический метод	0.1	-
501	464686.21	2243215.57	Картометрический метод	0.1	-
502	464873.63	2243127.05	Картометрический метод	0.1	-
503	464907.29	2243193.68	Картометрический метод	0.1	-
504	464984.81	2243163.26	Картометрический метод	0.1	-
505	465103.08	2243162.97	Картометрический метод	0.1	-
506	465107.91	2243161.59	Картометрический метод	0.1	-
507	465102.71	2243148.40	Картометрический метод	0.1	-
508	465219.36	2243104.22	Картометрический метод	0.1	-
509	465222.88	2243113.39	Картометрический метод	0.1	-
510	465217.92	2243113.82	Картометрический метод	0.1	-
511	465218.48	2243117.07	Картометрический метод	0.1	-
512	465224.05	2243116.65	Картометрический метод	0.1	-
513	465225.05	2243118.89	Картометрический метод	0.1	-
514	465215.88	2243119.82	Картометрический метод	0.1	-
515	465216.15	2243124.87	Картометрический метод	0.1	-
516	465225.69	2243123.88	Картометрический метод	0.1	-
517	465237.29	2243151.01	Картометрический метод	0.1	-
518	465279.42	2243134.05	Картометрический метод	0.1	-
519	465272.49	2243115.07	Картометрический метод	0.1	-
520	465281.89	2243111.81	Картометрический метод	0.1	-
521	465360.26	2243080.94	Картометрический метод	0.1	-
522	465360.81	2243118.97	Картометрический метод	0.1	-
523	465351.51	2243119.54	Картометрический метод	0.1	-
524	465351.55	2243129.80	Картометрический метод	0.1	-
525	465358.21	2243129.26	Картометрический метод	0.1	-
526	465360.97	2243136.88	Картометрический метод	0.1	-
527	465361.31	2243172.98	Картометрический метод	0.1	-
528	465361.85	2243229.57	Картометрический метод	0.1	-
529	465372.92	2243229.66	Картометрический метод	0.1	-
530	465373.44	2243243.53	Картометрический метод	0.1	-
531	465361.95	2243243.17	Картометрический метод	0.1	-
532	465362.23	2243275.78	Картометрический метод	0.1	-
533	465357.33	2243275.40	Картометрический метод	0.1	-
534	465357.31	2243290.84	Картометрический метод	0.1	-
535	465362.27	2243291.09	Картометрический метод	0.1	-
536	465363.84	2243464.59	Картометрический метод	0.1	-
537	465371.31	2244125.13	Картометрический метод	0.1	-
538	465371.63	2244153.63	Картометрический метод	0.1	-
539	465373.80	2244345.75	Картометрический метод	0.1	-
540	465374.06	2244368.68	Картометрический метод	0.1	-
541	465374.30	2244384.30	Картометрический метод	0.1	-
542	465328.83	2244402.83	Картометрический метод	0.1	-
543	465258.76	2244431.39	Картометрический метод	0.1	-
544	465254.82	2244432.98	Картометрический метод	0.1	-
545	465227.35	2244444.17	Картометрический метод	0.1	-
546	465202.21	2244453.92	Картометрический метод	0.1	-
547	465198.06	2244455.53	Картометрический метод	0.1	-
548	465198.65	2244458.77	Картометрический метод	0.1	-
549	465205.28	2244494.37	Картометрический метод	0.1	-
550	465206.71	2244502.09	Картометрический метод	0.1	-
551	465208.04	2244509.17	Картометрический метод	0.1	-
552	465209.39	2244516.50	Картометрический метод	0.1	-
553	465209.48	2244516.94	Картометрический метод	0.1	-
554	465209.58	2244517.42	Картометрический метод	0.1	-

Сведения о местоположении границ объекта ⁵					
1. Система координат: МСК-63					
2. Сведения о характерных точках границ объекта					
Обозначение характерных точек границ	Координаты, м		Метод определения координат характерной точки ⁶	Средняя квадратическая погрешность положения характерной точки (Мт), м	Описание ⁷ обозначения точки (при наличии)
	Х	У			
1	2	3	4	5	6
555	465210.87	2244524.42	Картометрический метод	0.1	-
556	465211.06	2244525.46	Картометрический метод	0.1	-
557	465211.42	2244527.39	Картометрический метод	0.1	-
558	465208.54	2244528.69	Картометрический метод	0.1	-
559	465179.69	2244541.73	Картометрический метод	0.1	-
560	465165.68	2244548.06	Картометрический метод	0.1	-
561	465153.78	2244529.43	Картометрический метод	0.1	-
562	465158.09	2244527.91	Картометрический метод	0.1	-
563	465175.97	2244517.68	Картометрический метод	0.1	-
564	465137.65	2244482.25	Картометрический метод	0.1	-
565	465042.78	2244400.93	Картометрический метод	0.1	-
566	465041.69	2244400.03	Картометрический метод	0.1	-
567	465042.12	2244399.45	Картометрический метод	0.1	-
568	465076.21	2244349.31	Картометрический метод	0.1	-
569	465080.22	2244334.19	Картометрический метод	0.1	-
570	465034.56	2244269.75	Картометрический метод	0.1	-
571	464999.59	2244307.19	Картометрический метод	0.1	-
572	464970.39	2244338.53	Картометрический метод	0.1	-
573	464969.06	2244340.08	Картометрический метод	0.1	-
574	464964.91	2244336.66	Картометрический метод	0.1	-
575	464999.33	2244292.00	Картометрический метод	0.1	-
576	465029.77	2244252.16	Картометрический метод	0.1	-
577	465042.54	2244235.88	Картометрический метод	0.1	-
578	465028.49	2244217.06	Картометрический метод	0.1	-
579	465056.91	2244182.98	Картометрический метод	0.1	-
580	465055.53	2244181.98	Картометрический метод	0.1	-
581	465059.22	2244177.75	Картометрический метод	0.1	-
582	465061.91	2244179.89	Картометрический метод	0.1	-
583	465159.34	2244062.14	Картометрический метод	0.1	-
584	465165.53	2244054.50	Картометрический метод	0.1	-
585	465170.20	2244047.25	Картометрический метод	0.1	-
586	465186.68	2244048.50	Картометрический метод	0.1	-
587	465237.09	2244022.22	Картометрический метод	0.1	-
588	465205.46	2243994.74	Картометрический метод	0.1	-
589	465198.06	2243989.66	Картометрический метод	0.1	-
590	465165.14	2244015.17	Картометрический метод	0.1	-
591	465158.92	2244033.05	Картометрический метод	0.1	-
592	465153.15	2244037.40	Картометрический метод	0.1	-
593	465143.84	2244024.55	Картометрический метод	0.1	-
594	465125.15	2244012.63	Картометрический метод	0.1	-
595	465087.53	2243966.39	Картометрический метод	0.1	-
596	465069.91	2243949.06	Картометрический метод	0.1	-
597	465002.73	2243909.42	Картометрический метод	0.1	-
598	464962.78	2243909.53	Картометрический метод	0.1	-
599	464935.59	2243902.29	Картометрический метод	0.1	-
600	464879.78	2243907.06	Картометрический метод	0.1	-
601	464697.71	2243930.15	Картометрический метод	0.1	-
602	464684.68	2243902.11	Картометрический метод	0.1	-
603	464679.86	2243892.24	Картометрический метод	0.1	-
604	464697.39	2243885.77	Картометрический метод	0.1	-
605	464713.38	2243890.05	Картометрический метод	0.1	-
606	464739.90	2243886.42	Картометрический метод	0.1	-
607	464790.62	2243871.13	Картометрический метод	0.1	-
608	464795.76	2243860.20	Картометрический метод	0.1	-
609	464784.18	2243833.05	Картометрический метод	0.1	-
610	464782.65	2243831.05	Картометрический метод	0.1	-
611	464735.89	2243748.35	Картометрический метод	0.1	-
612	464707.12	2243696.91	Картометрический метод	0.1	-
613	464677.37	2243644.47	Картометрический метод	0.1	-
614	464653.12	2243597.10	Картометрический метод	0.1	-
615	464589.37	2243475.14	Картометрический метод	0.1	-
616	464523.58	2243356.17	Картометрический метод	0.1	-
617	464467.14	2243247.31	Картометрический метод	0.1	-
618	464451.54	2243221.08	Картометрический метод	0.1	-
619	464432.16	2243212.82	Картометрический метод	0.1	-
620	464387.22	2243210.16	Картометрический метод	0.1	-
621	464353.67	2243213.70	Картометрический метод	0.1	-
622	464334.44	2243217.47	Картометрический метод	0.1	-
623	464325.56	2243201.12	Картометрический метод	0.1	-
624	464241.59	2243195.86	Картометрический метод	0.1	-
625	464202.48	2243191.88	Картометрический метод	0.1	-
626	464175.78	2243193.76	Картометрический метод	0.1	-
627	464134.96	2243189.76	Картометрический метод	0.1	-
628	464103.79	2243187.04	Картометрический метод	0.1	-
629	464073.39	2243187.73	Картометрический метод	0.1	-
630	464029.76	2243181.98	Картометрический метод	0.1	-
631	464007.66	2243179.96	Картометрический метод	0.1	-
632	463995.75	2243179.22	Картометрический метод	0.1	-
633	463957.12	2243182.06	Картометрический метод	0.1	-
634	463913.46	2243178.58	Картометрический метод	0.1	-

Сведения о местоположении границ объекта ⁵					
1. Система координат: МСК-63					
2. Сведения о характерных точках границ объекта					
Обозначение характерных точек границ	Координаты, м		Метод определения координат характерной точки ⁶	Средняя квадратическая погрешность положения характерной точки (Мт), м	Описание ⁷ обозначения точки (при наличии)
	Х	У			
1	2	3	4	5	6
635	463884.27	2243174.74	Картометрический метод	0.1	-
636	463858.74	2243174.37	Картометрический метод	0.1	-
637	463796.94	2243168.92	Картометрический метод	0.1	-
638	463730.58	2243166.25	Картометрический метод	0.1	-
639	463572.06	2243151.61	Картометрический метод	0.1	-
640	463370.10	2242554.76	Картометрический метод	0.1	-
641	463291.66	2242317.68	Картометрический метод	0.1	-
642	463194.93	2242016.88	Картометрический метод	0.1	-
643	463095.26	2241714.08	Картометрический метод	0.1	-
644	463087.58	2241695.81	Картометрический метод	0.1	-
645	462976.46	2241686.24	Картометрический метод	0.1	-
646	462881.42	2241693.81	Картометрический метод	0.1	-
647	462879.18	2241693.33	Картометрический метод	0.1	-
648	462873.35	2241694.46	Картометрический метод	0.1	-
649	462862.51	2241695.32	Картометрический метод	0.1	-
650	462844.60	2241700.19	Картометрический метод	0.1	-
651	462833.53	2241702.69	Картометрический метод	0.1	-
652	462832.77	2241703.40	Картометрический метод	0.1	-
653	462748.15	2241726.40	Картометрический метод	0.1	-
654	462733.15	2241727.22	Картометрический метод	0.1	-
655	462729.26	2241729.92	Картометрический метод	0.1	-
656	462687.43	2241725.89	Картометрический метод	0.1	-
657	462677.69	2241720.41	Картометрический метод	0.1	-
658	462671.24	2241720.33	Картометрический метод	0.1	-
659	462671.27	2241724.33	Картометрический метод	0.1	-
660	462608.32	2241718.26	Картометрический метод	0.1	-
661	462739.00	2241635.02	Картометрический метод	0.1	-
662	462807.60	2241562.78	Картометрический метод	0.1	-
455	463134.22	2241066.86	Картометрический метод	0.1	-
663	464966.31	2243267.43	Картометрический метод	0.1	-
664	464963.74	2243299.36	Картометрический метод	0.1	-
665	464961.75	2243299.20	Картометрический метод	0.1	-
666	464960.62	2243313.15	Картометрический метод	0.1	-
667	464962.62	2243313.31	Картометрический метод	0.1	-
668	464962.20	2243318.50	Картометрический метод	0.1	-
669	464960.21	2243318.34	Картометрический метод	0.1	-
670	464959.08	2243332.30	Картометрический метод	0.1	-
671	464961.08	2243332.46	Картометрический метод	0.1	-
672	464958.23	2243364.33	Картометрический метод	0.1	-
673	464985.92	2243366.81	Картометрический метод	0.1	-
674	465003.38	2243368.37	Картометрический метод	0.1	-
675	465002.73	2243412.93	Картометрический метод	0.1	-
676	465294.32	2243439.52	Картометрический метод	0.1	-
677	465300.84	2243378.49	Картометрический метод	0.1	-
678	465307.50	2243316.00	Картометрический метод	0.1	-
679	465164.88	2243303.44	Картометрический метод	0.1	-
680	465004.53	2243289.30	Картометрический метод	0.1	-
681	465004.39	2243298.96	Картометрический метод	0.1	-
682	464993.32	2243297.99	Картометрический метод	0.1	-
683	464992.85	2243344.41	Картометрический метод	0.1	-
684	464987.85	2243345.16	Картометрический метод	0.1	-
685	464986.45	2243360.83	Картометрический метод	0.1	-
686	464964.74	2243358.89	Картометрический метод	0.1	-
687	464967.06	2243332.94	Картометрический метод	0.1	-
688	464969.05	2243333.10	Картометрический метод	0.1	-
689	464970.18	2243319.14	Картометрический метод	0.1	-
690	464968.18	2243318.98	Картометрический метод	0.1	-
691	464968.60	2243313.80	Картометрический метод	0.1	-
692	464970.59	2243313.97	Картометрический метод	0.1	-
693	464971.71	2243300.01	Картометрический метод	0.1	-
694	464969.72	2243299.85	Картометрический метод	0.1	-
695	464972.29	2243267.91	Картометрический метод	0.1	-
663	464966.31	2243267.43	Картометрический метод	0.1	-
696	464367.76	2242043.22	Картометрический метод	0.1	-
697	464355.21	2242050.10	Картометрический метод	0.1	-
698	464305.19	2242080.32	Картометрический метод	0.1	-
699	464321.35	2242105.58	Картометрический метод	0.1	-
700	464336.58	2242125.82	Картометрический метод	0.1	-
701	464411.67	2242254.92	Картометрический метод	0.1	-
702	464458.50	2242337.65	Картометрический метод	0.1	-
703	464524.17	2242293.55	Картометрический метод	0.1	-
704	464463.01	2242198.68	Картометрический метод	0.1	-
696	464367.76	2242043.22	Картометрический метод	0.1	-
705	464437.46	2242033.24	Картометрический метод	0.1	-
706	464438.23	2242043.30	Картометрический метод	0.1	-
707	464465.58	2242089.68	Картометрический метод	0.1	-
708	464519.40	2242175.51	Картометрический метод	0.1	-

Сведения о местоположении границ объекта ⁵					
1. Система координат: МСК-63					
2. Сведения о характерных точках границ объекта					
Обозначение характерных точек границ	Координаты, м		Метод определения координат характерной точки ⁶	Средняя квадратическая погрешность положения характерной точки (Мт), м	Описание ⁷ обозначения точки (при наличии)
	Х	У			
1	2	3	4	5	6
709	464565.04	2242265.18	Картометрический метод	0.1	-
710	464593.78	2242245.61	Картометрический метод	0.1	-
711	464536.32	2242175.72	Картометрический метод	0.1	-
712	464449.23	2242044.43	Картометрический метод	0.1	-
705	464437.46	2242033.24	Картометрический метод	0.1	-
713	465175.63	2244461.81	Картометрический метод	0.1	-
714	465170.98	2244463.36	Картометрический метод	0.1	-
715	465172.53	2244468.01	Картометрический метод	0.1	-
716	465177.18	2244466.46	Картометрический метод	0.1	-
713	465175.63	2244461.81	Картометрический метод	0.1	-
717	465154.94	2244445.47	Картометрический метод	0.1	-
718	465152.72	2244446.19	Картометрический метод	0.1	-
719	465153.44	2244448.42	Картометрический метод	0.1	-
720	465155.67	2244447.69	Картометрический метод	0.1	-
717	465154.94	2244445.47	Картометрический метод	0.1	-
721	465315.83	2244392.98	Картометрический метод	0.1	-
722	465313.64	2244393.81	Картометрический метод	0.1	-
723	465314.47	2244396.00	Картометрический метод	0.1	-
724	465316.66	2244395.17	Картометрический метод	0.1	-
721	465315.83	2244392.98	Картометрический метод	0.1	-
725	463035.91	2241545.39	Картометрический метод	0.1	-
726	463031.27	2241546.94	Картометрический метод	0.1	-
727	463032.83	2241551.58	Картометрический метод	0.1	-
728	463037.47	2241550.02	Картометрический метод	0.1	-
725	463035.91	2241545.39	Картометрический метод	0.1	-
729	462966.61	2241356.61	Картометрический метод	0.1	-
730	462966.37	2241363.67	Картометрический метод	0.1	-
731	462973.43	2241363.91	Картометрический метод	0.1	-
732	462973.67	2241356.85	Картометрический метод	0.1	-
729	462966.61	2241356.61	Картометрический метод	0.1	-
733	464665.34	2242624.52	Картометрический метод	0.1	-
734	464677.17	2242627.74	Картометрический метод	0.1	-
735	464699.22	2242625.59	Картометрический метод	0.1	-
736	464721.08	2242627.48	Картометрический метод	0.1	-
737	464727.81	2242628.82	Картометрический метод	0.1	-
738	464730.41	2242630.07	Картометрический метод	0.1	-
739	464735.97	2242659.38	Картометрический метод	0.1	-
740	464741.03	2242685.98	Картометрический метод	0.1	-
741	464831.44	2242674.17	Картометрический метод	0.1	-
742	464835.83	2242685.44	Картометрический метод	0.1	-
743	464852.06	2242727.63	Картометрический метод	0.1	-
744	464846.45	2242729.38	Картометрический метод	0.1	-
745	464831.84	2242733.69	Картометрический метод	0.1	-
746	464826.29	2242736.21	Картометрический метод	0.1	-
747	464831.75	2242744.33	Картометрический метод	0.1	-
748	464834.95	2242742.84	Картометрический метод	0.1	-
749	464838.38	2242748.95	Картометрический метод	0.1	-
750	464846.49	2242763.30	Картометрический метод	0.1	-
751	464851.67	2242776.60	Картометрический метод	0.1	-
752	464842.52	2242779.85	Картометрический метод	0.1	-
753	464839.10	2242771.33	Картометрический метод	0.1	-
754	464830.12	2242753.99	Картометрический метод	0.1	-
755	464811.55	2242725.57	Картометрический метод	0.1	-
756	464785.72	2242690.11	Картометрический метод	0.1	-
757	464733.62	2242694.92	Картометрический метод	0.1	-
758	464652.40	2242707.54	Картометрический метод	0.1	-
759	464727.43	2242804.85	Картометрический метод	0.1	-
760	464678.06	2242815.15	Картометрический метод	0.1	-
761	464632.31	2242714.77	Картометрический метод	0.1	-
762	464624.01	2242696.56	Картометрический метод	0.1	-
763	464603.26	2242651.02	Картометрический метод	0.1	-
764	464605.77	2242648.89	Картометрический метод	0.1	-
765	464633.61	2242643.34	Картометрический метод	0.1	-
733	464665.34	2242624.52	Картометрический метод	0.1	-
766	465677.93	2242887.16	Картометрический метод	0.1	-
767	465678.47	2242899.08	Картометрический метод	0.1	-
768	465680.19	2242922.27	Картометрический метод	0.1	-
769	465658.54	2242938.57	Картометрический метод	0.1	-
770	465587.24	2242992.18	Картометрический метод	0.1	-
771	465509.66	2243050.50	Картометрический метод	0.1	-
772	465429.95	2243110.42	Картометрический метод	0.1	-
773	465429.98	2243113.41	Картометрический метод	0.1	-
774	465423.60	2243113.60	Картометрический метод	0.1	-

Сведения о местоположении границ объекта ⁵					
1. Система координат: МСК-63					
2. Сведения о характерных точках границ объекта					
Обозначение характерных точек границ	Координаты, м		Метод определения координат характерной точки ⁶	Средняя квадратическая погрешность положения характерной точки (Мт), м	Описание ⁷ обозначения точки (при наличии)
	Х	У			
1	2	3	4	5	6
775	465423.50	2243104.17	Картометрический метод	0.1	-
776	465421.35	2242954.76	Картометрический метод	0.1	-
777	465417.20	2242919.25	Картометрический метод	0.1	-
778	465436.73	2242921.47	Картометрический метод	0.1	-
779	465469.96	2242906.78	Картометрический метод	0.1	-
780	465485.39	2242935.60	Картометрический метод	0.1	-
781	465544.99	2242912.10	Картометрический метод	0.1	-
782	465577.05	2242890.54	Картометрический метод	0.1	-
783	465589.11	2242918.88	Картометрический метод	0.1	-
784	465603.67	2242914.18	Картометрический метод	0.1	-
766	465677.93	2242887.16	Картометрический метод	0.1	-

Раздел 3

Сведения о местоположении изменённых (уточнённых) границ объекта⁸

1. Система координат _____ –

2. Сведения о характерных точках границ объекта

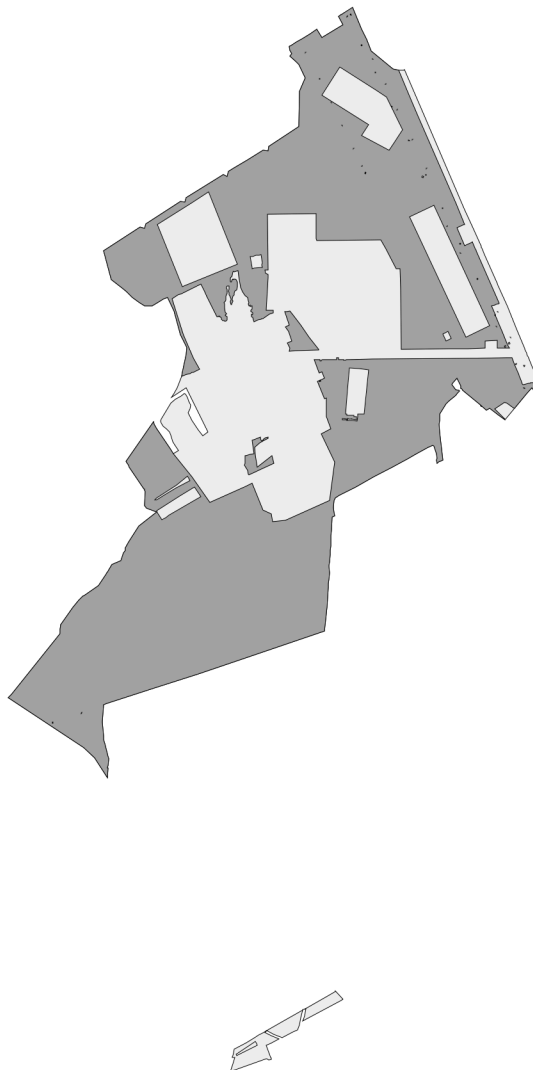
Обозначение характерных точек границ	Существующие координаты, м		Изменённые (уточнённые) координаты, м		Метод определения координат характерной точки	Средняя квадратичная погрешность положения характерной точки (Mt), м	Описание обозначения точки на местности (при наличии)
	X	Y	X	Y			
1	2	3	4	5	6	7	8
–							
					-	-	-

3. Сведения о характерных точках части (частей) границы объекта

Обозначение характерных точек границ	Существующие координаты, м		Изменённые (уточнённые) координаты, м		Метод определения координат характерной точки	Средняя квадратичная погрешность положения характерной точки (Mt), м	Описание обозначения точки на местности (при наличии)
	X	Y	X	Y			
1	2	3	4	5	6	7	8
Часть № -							
					-	-	-

Раздел 4


План границ объекта⁹



Масштаб: в 1 см - 498 м

Территориальная зона Сх1

Используемые условные знаки и обозначения:



Граница населенного пункта



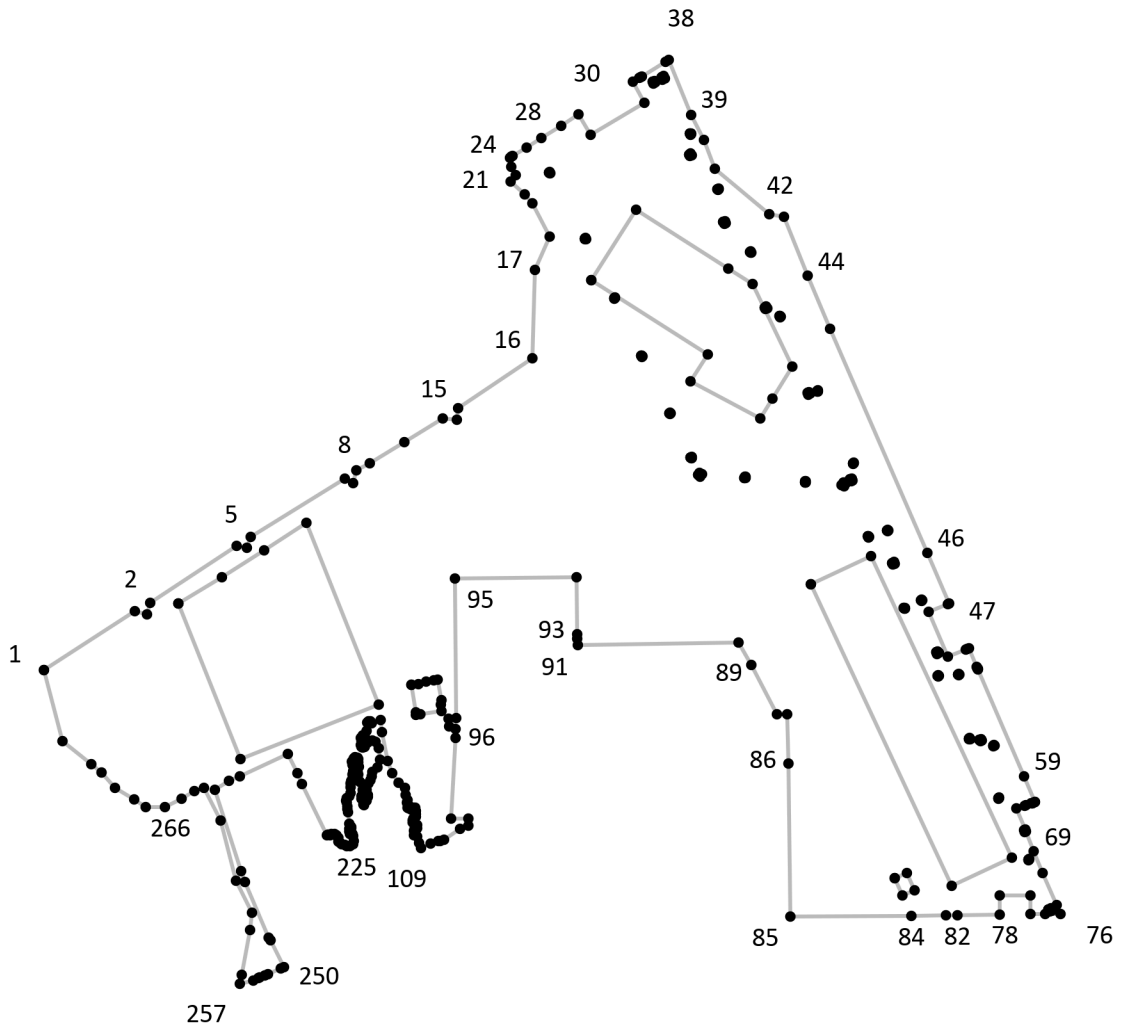
Граница территориальной зоны

Подпись _____ Дата « ___ » _____ 20__ г.

Место для оттиска печати лица, составившего описание местоположения границ объекта

Раздел 4

План границ объекта⁹



Масштаб: в 1 см - 198 м

Территориальная зона Сх1, часть 1

Используемые условные знаки и обозначения:



Граница территориальной зоны



Поворотная точка

13

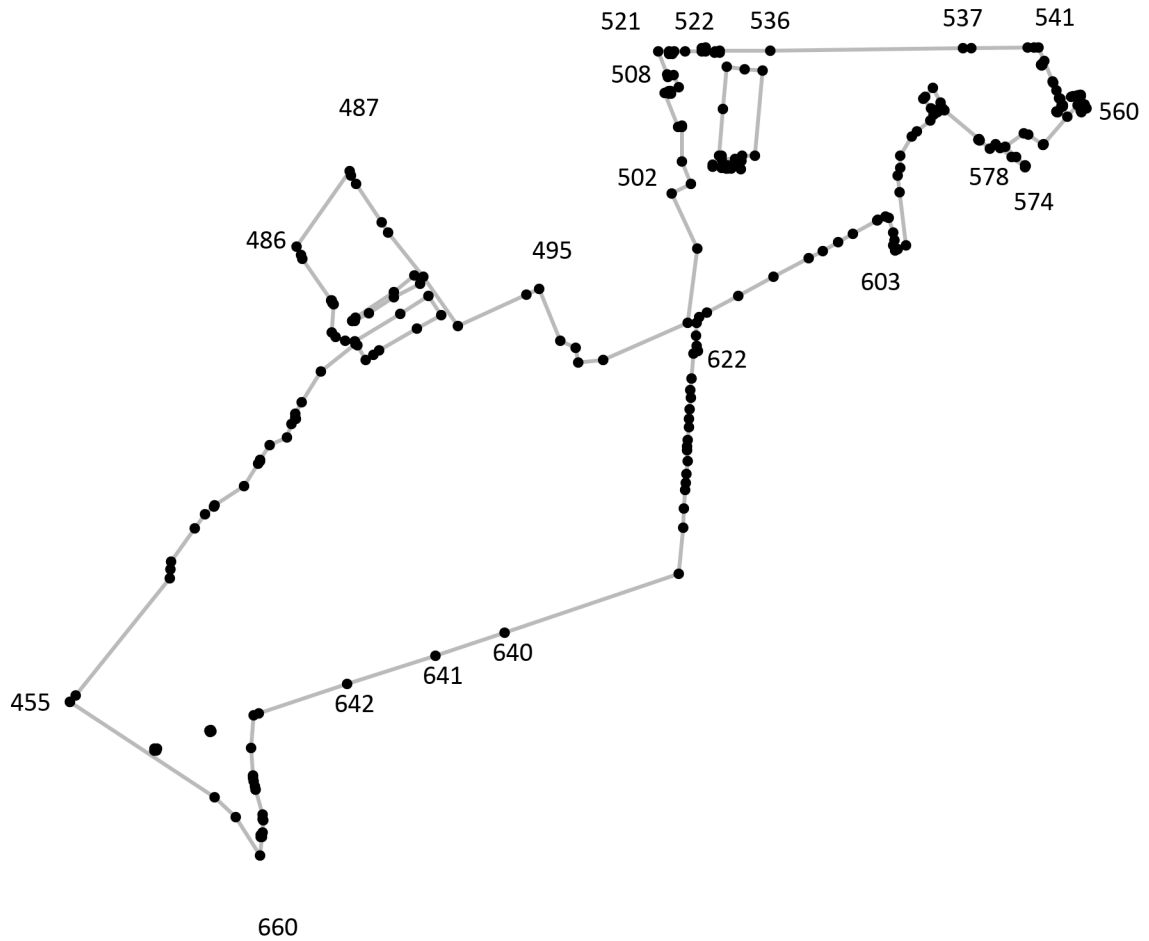
Подпись точки

Подпись _____ Дата «__» _____ 20__ г.

Место для оттиска печати лица, составившего описание местоположения границ объекта

Раздел 4

План границ объекта⁹



Масштаб: в 1 см - 259 м

Территориальная зона Сх1, часть 2

Используемые условные знаки и обозначения:



Граница территориальной зоны



Поворотная точка

13

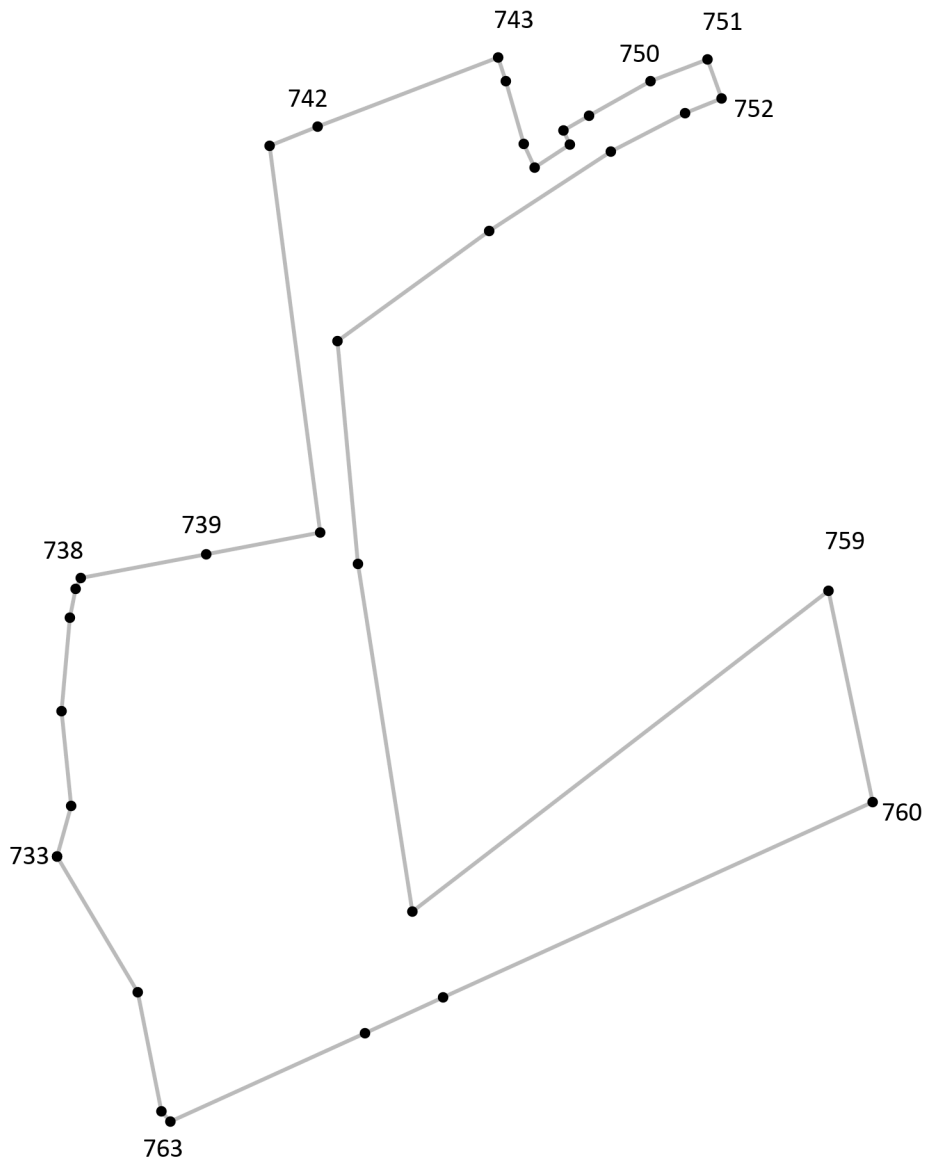
Подпись точки

Подпись _____ Дата «__» _____ 20__ г.

Место для оттиска печати лица, составившего описание местоположения границ объекта

Раздел 4

План границ объекта⁹



Масштаб: в 1 см - 18 м

Территориальная зона Сх1, часть 3

Используемые условные знаки и обозначения:



Граница территориальной зоны



Поворотная точка

13

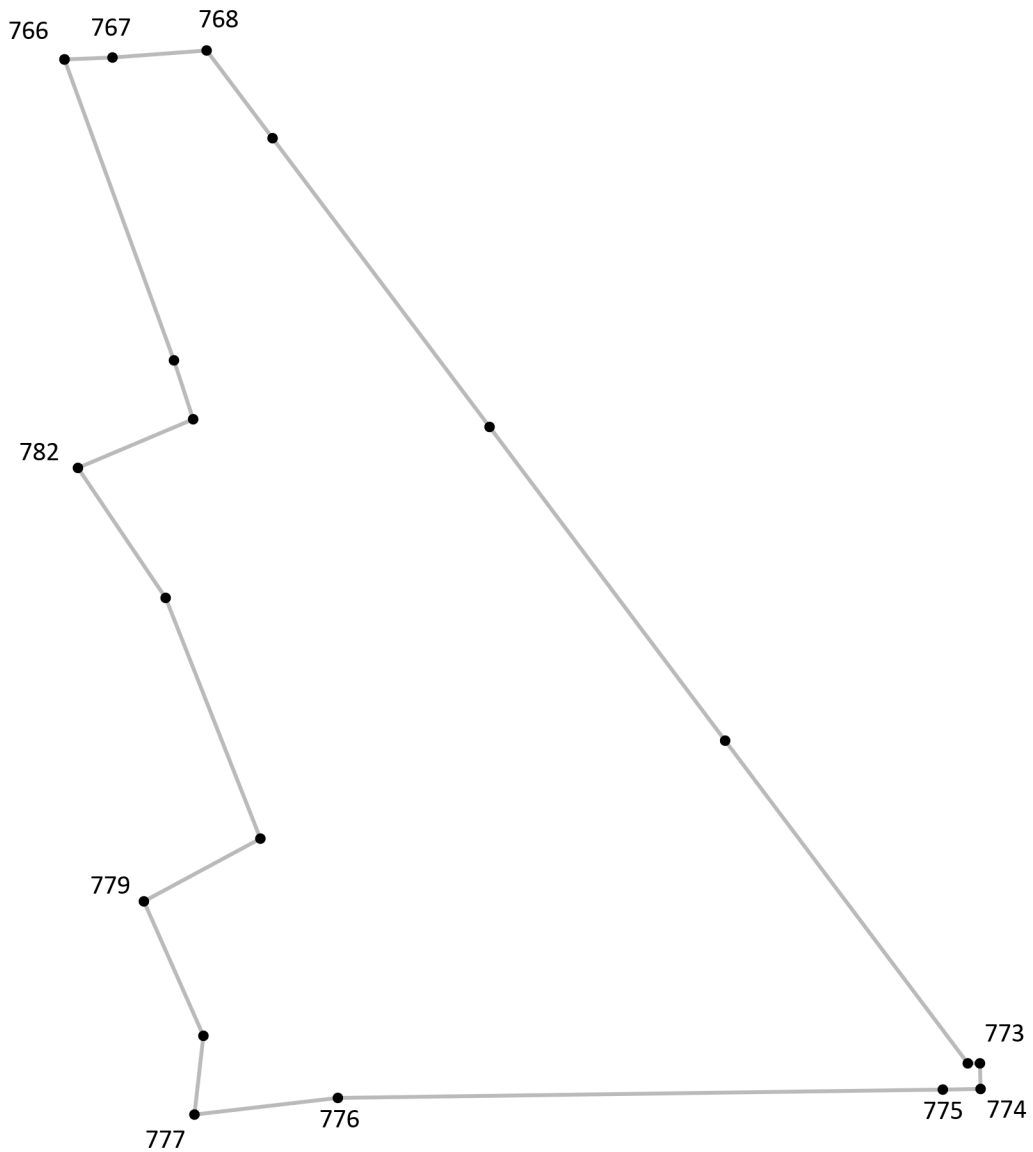
Подпись точки

Подпись _____ Дата « ___ » _____ 20__ г.

Место для оттиска печати лица, составившего описание местоположения границ объекта

Раздел 4

План границ объекта⁹



Масштаб: в 1 см - 19 м

Территориальная зона Сх1, часть 4

Используемые условные знаки и обозначения:



Граница территориальной зоны



Поворотная точка

13

Подпись точки

Подпись _____ Дата « ___ » _____ 20__ г.

Место для оттиска печати лица, составившего описание местоположения границ объекта

¹ Графическое описание местоположения границ населенных пунктов, территориальных зон, особо охраняемых природных территорий и зон с особыми условиями использования территории (далее - Описание местоположения границ) составляется по результатам работ по определению координат характерных точек границ населенных пунктов, территориальных зон, особо охраняемых природных территорий и зон с особыми условиями использования территории либо части (частей) таких границ.

Описание местоположения границ составляется с использованием сведений Единого государственного реестра недвижимости, Единой электронной картографической основы, картографического материала, материалов дистанционного зондирования (далее - картографическая основа), а также по данным измерений, полученных на местности.

² В строке «Местоположение объекта» раздела «Сведения об объекте» приводится описание расположения объекта с указанием наименования субъекта Российской Федерации, муниципального образования, населенного пункта.

³ В строке «Площадь объекта +/- величина погрешности определения площади (P +/- Дельта P)» раздела «Сведения об объекте» указываются площадь объекта и предельно допустимая погрешность определения такой площади, если определение площади объекта предусмотрено соответствующим договором подряда, заключаемым между заказчиком и исполнителем работ по определению местоположения объекта.

Площадь объекта указывается в квадратных метрах с округлением до 1 кв. метра.

⁴ В строке «Иные характеристики объекта» раздела «Сведения об объекте» указываются иные характеристики объекта (при необходимости).

⁵ В разделе «Сведения о местоположении границ объекта» указываются:
система координат, используемая для ведения Единого государственного реестра недвижимости, в том числе номера соответствующих зон картографической проекции;
сведения о характерных точках границ объекта;
сведения о характерных точках части (частей) границы объекта.

Для обозначения характерных точек границ объекта используются арабские цифры. Для всех характерных точек границ объекта работ либо частей таких границ применяется сквозная нумерация.

Список характерных точек границ объекта в реквизитах «Сведения о характерных точках границ объекта» и «Сведения о характерных точках части (частей) границы объекта» должен завершаться номером начальной точки в случае, если такие границы представлены в виде замкнутого контура.

Реквизит «Сведения о характерных точках части (частей) границы объекта» заполняется в случае подготовки описания местоположения части (частей) границы объекта и (или) местоположения границ частей объекта, если законодательством Российской Федерации допускается описание местоположения границы в виде отдельных ее участков или описание границ частей объекта, в том числе в отношении территорий (подзон). В этом случае реквизит «Сведения о характерных точках границ объекта» не заполняется.

В реквизите «Сведения о характерных точках части (частей) границы объекта» границы частей объектов представляются в виде замкнутого контура.

Значения координат характерных точек границ объекта приводятся в метрах с округлением до 0,01 метра в указанной системе координат.

⁶ В зависимости от примененных при выполнении работ методов определения координат характерных точек границ объекта в графе «Метод определения координат характерной точки» реквизита «Сведения о характерных точках границ объекта» указываются:

геодезический метод (метод триангуляции, полигонометрии, трилатерации, метод прямых, обратных или комбинированных засечек и иные геодезические методы);
метод спутниковых геодезических измерений (определений);
фотограмметрический метод;
картометрический метод.

⁷ Графа «Описание обозначения точки на местности (при наличии)» реквизита «Сведения о характерных точках границ объекта» заполняется в случае, если характерная точка обозначена на местности специальным информационным знаком. В остальных случаях в графе проставляется прочерк.

⁸ Требования к заполнению раздела «Сведения о местоположении измененных (уточненных) границ объекта» аналогичны требованиям к заполнению раздела «Сведения о местоположении границ объекта».

Раздел «Сведения о местоположении измененных (уточненных) границ объекта» заполняется в случае, если сведения о местоположении изменяемых (уточняемых) границ объекта были внесены в Единый государственный реестр недвижимости.

⁹ План границ объекта оформляется в масштабе, обеспечивающем читаемость местоположения границ объекта, с отображением характерных точек границ объекта, читаемых в таком масштабе.

План границ объекта оформляется в виде, совмещенном с картографической основой.

На плане границ объекта отображаются:

границы объекта (читаемые в выбранном масштабе характерные точки и части границ);
установленные границы административно-территориальных образований;
границы природных объектов и (или) объектов искусственного происхождения (если местоположение отдельных частей границ объекта определено через местоположение указанных объектов);
необходимые обозначения;
используемые условные знаки;
выбранный масштаб.